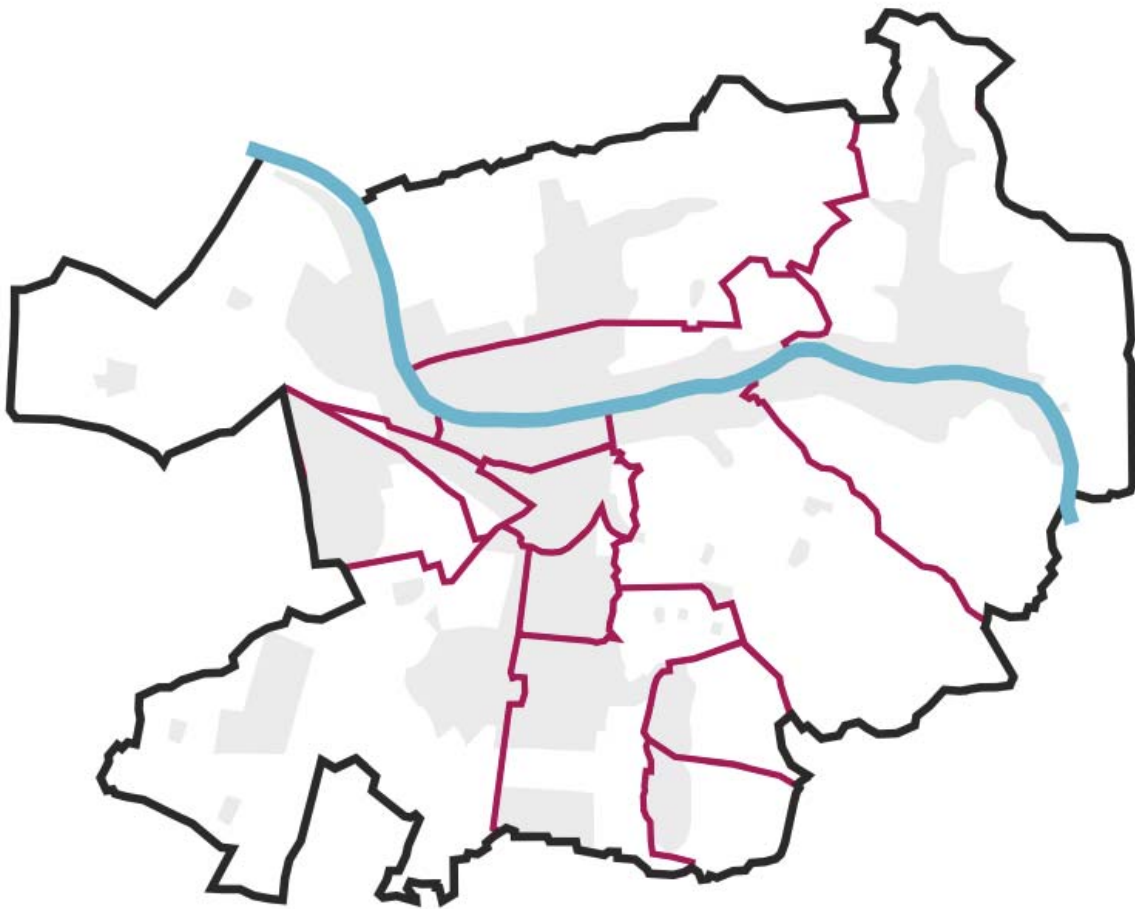


Kurzbericht

Vorläufiges Endergebnis

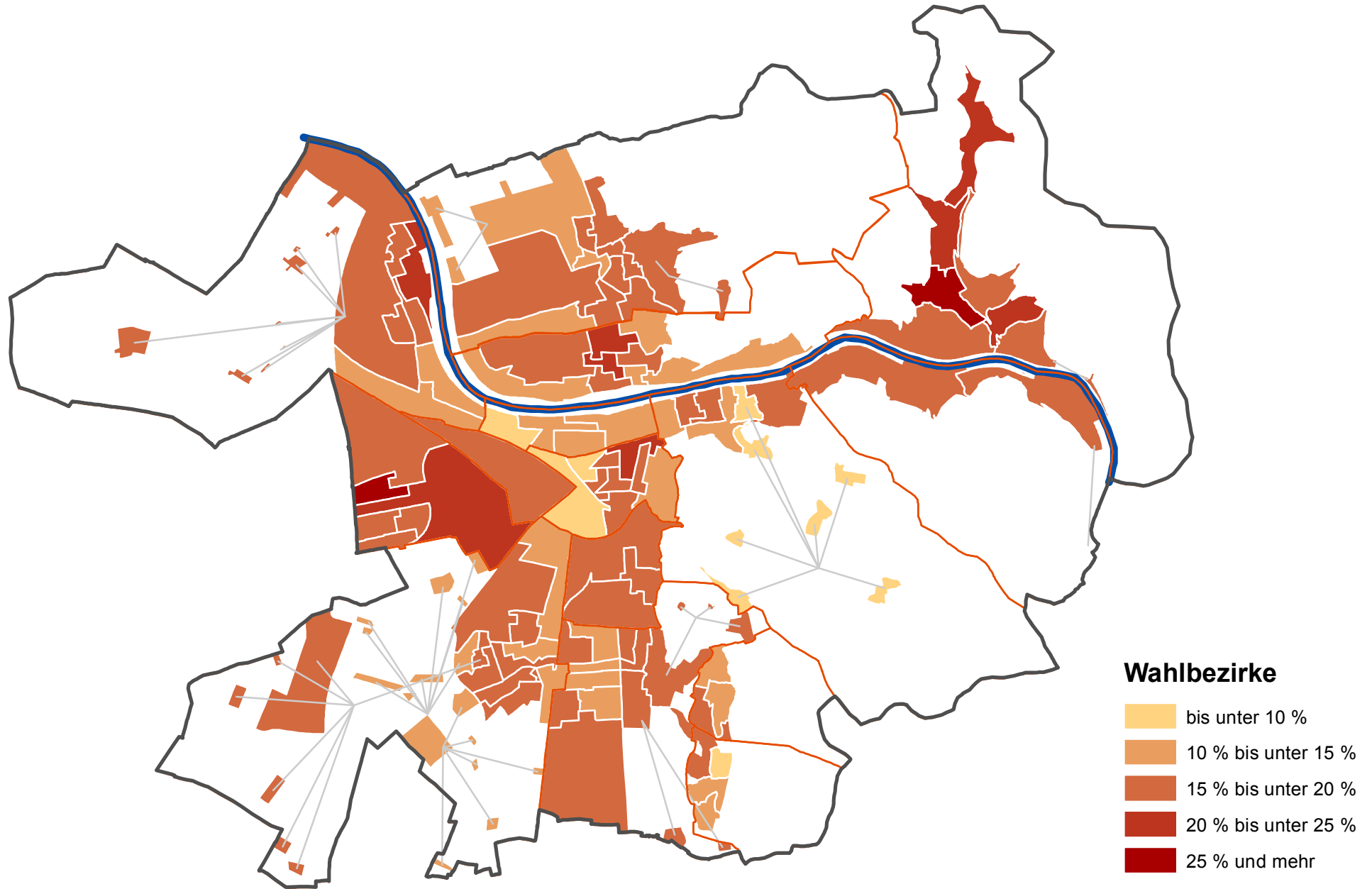
# Wahl der Oberbürger- meisterin / des Oberbürgermeisters

19. Oktober 2014 in Heidelberg

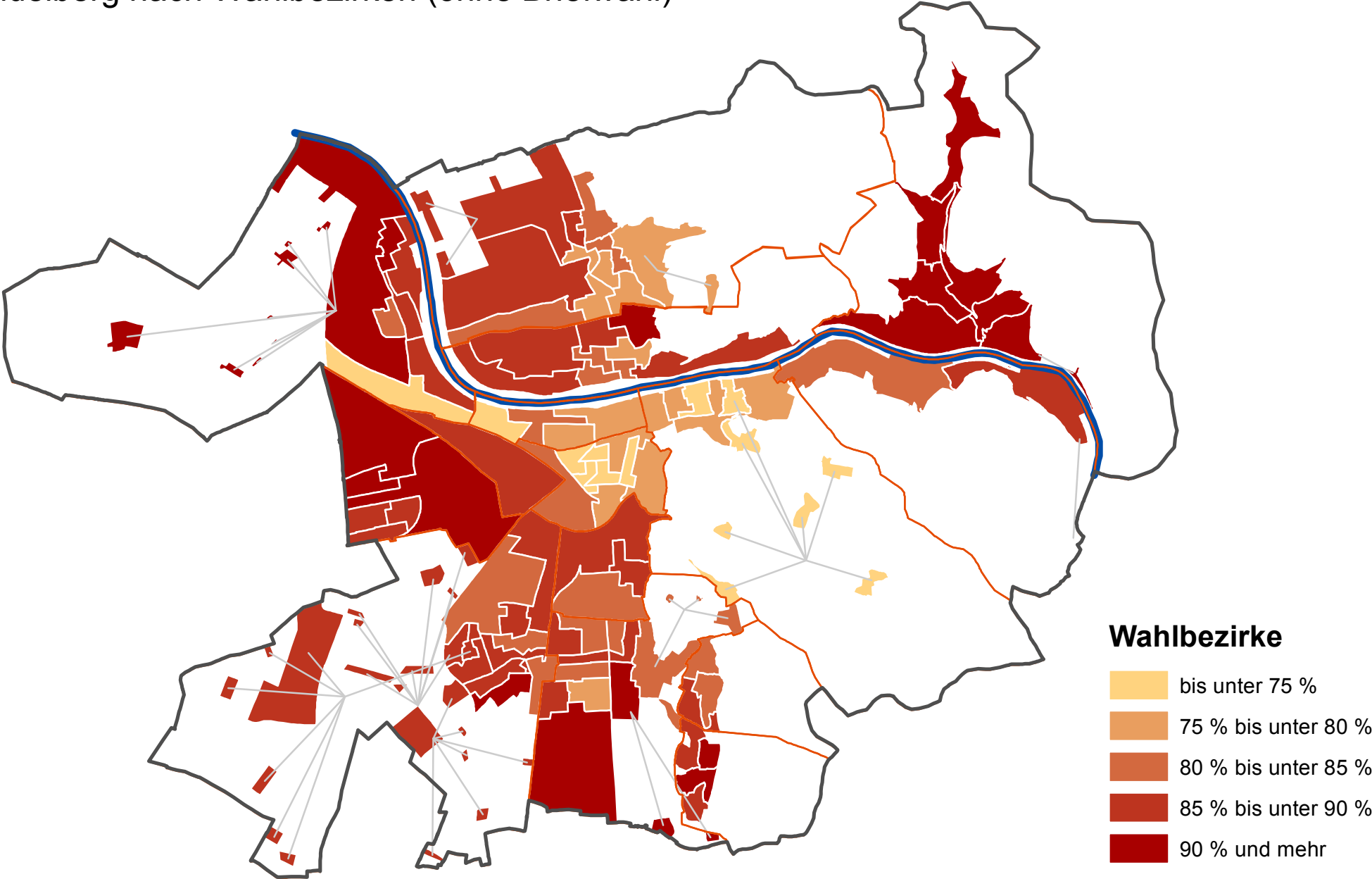




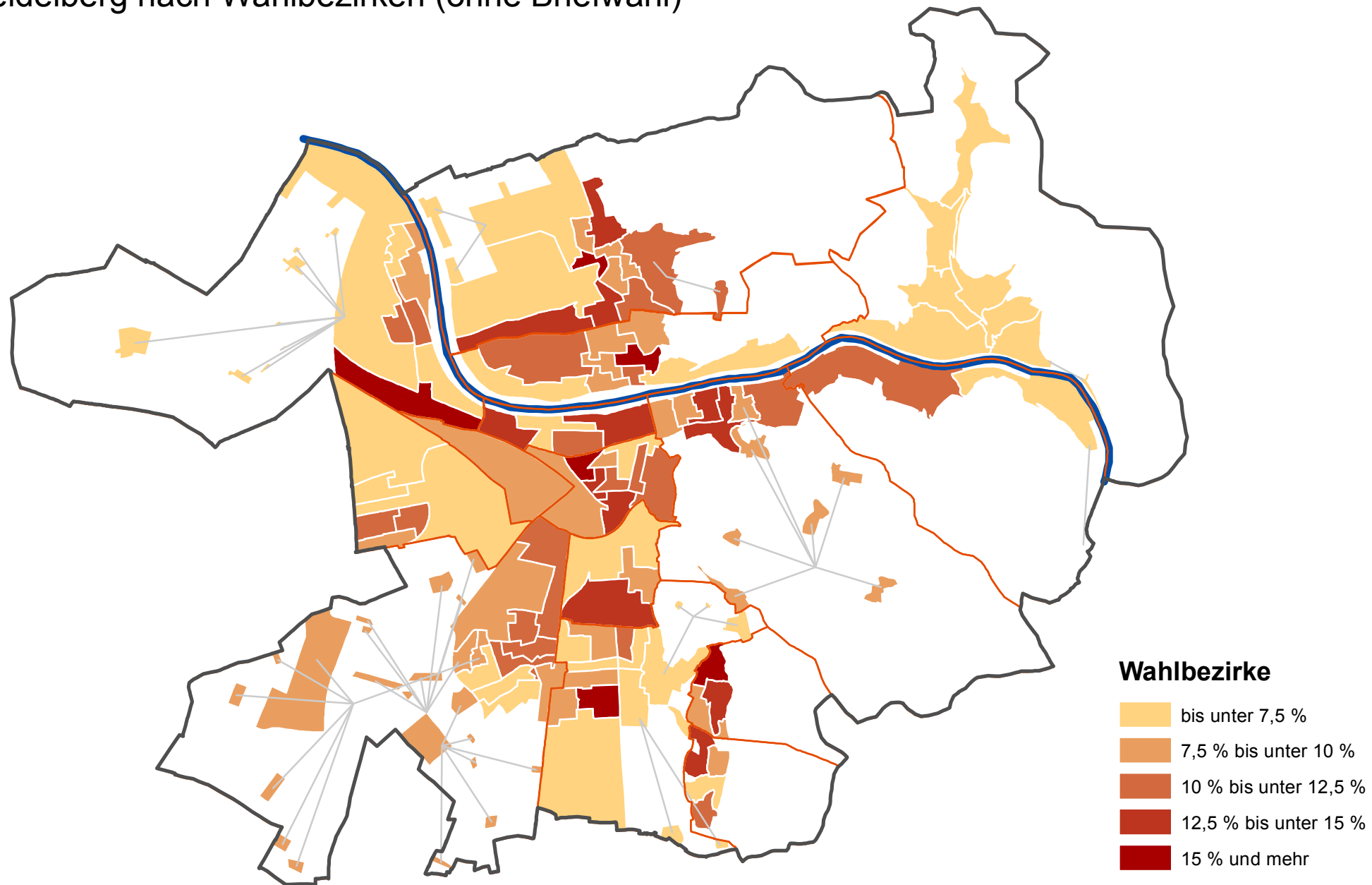
# Wahlbeteiligung bei der Wahl zur Oberbürgermeisterin/ zum Oberbürgermeister am 19.10.2014 in Heidelberg nach Wahlbezirken (ohne Briefwahl)



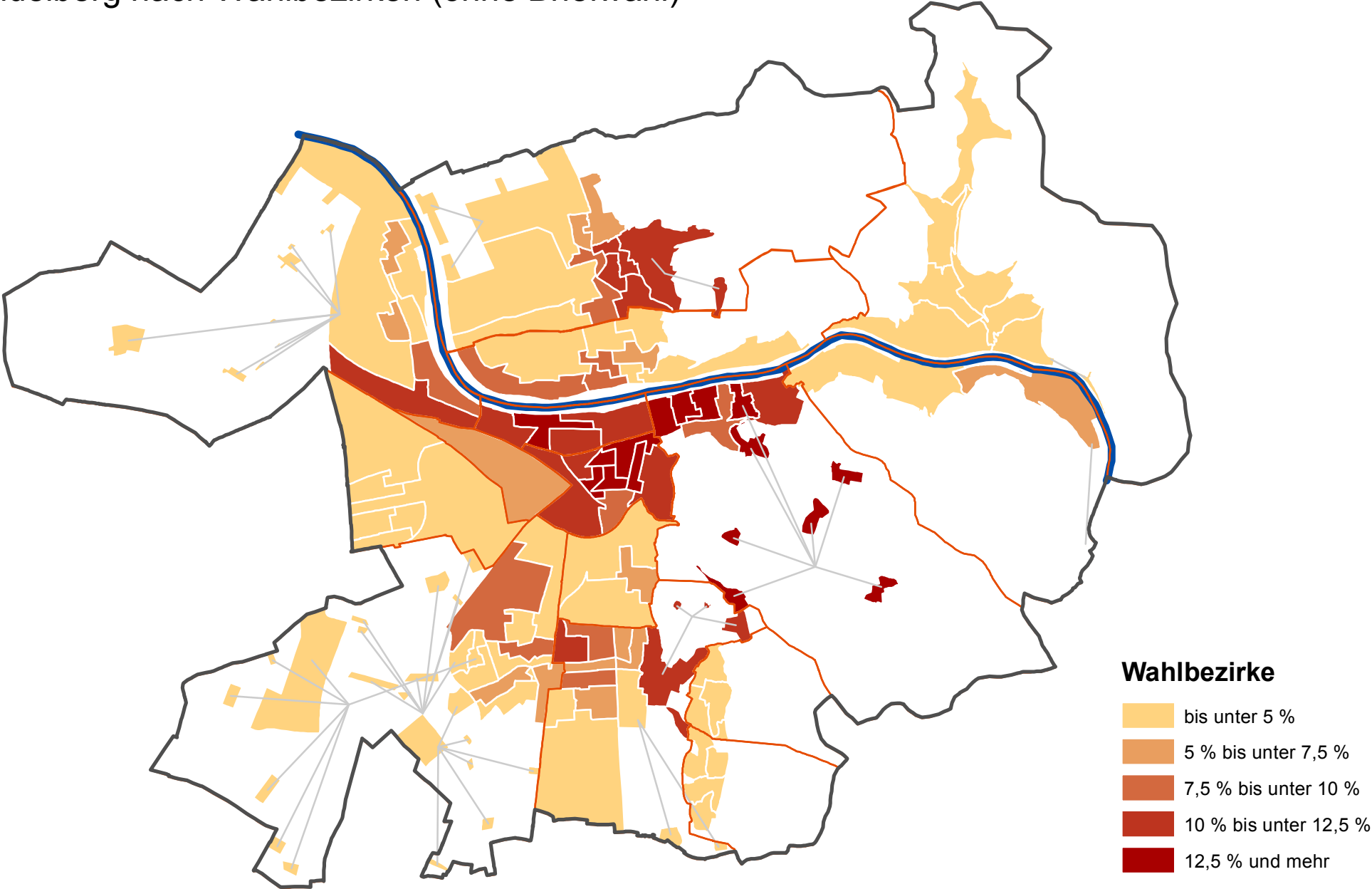
Stimmenanteil für Dr. Eckart Würzner bei der Wahl zur Oberbürgermeisterin/ zum Oberbürgermeister am 19.10.2014 in Heidelberg nach Wahlbezirken (ohne Briefwahl)



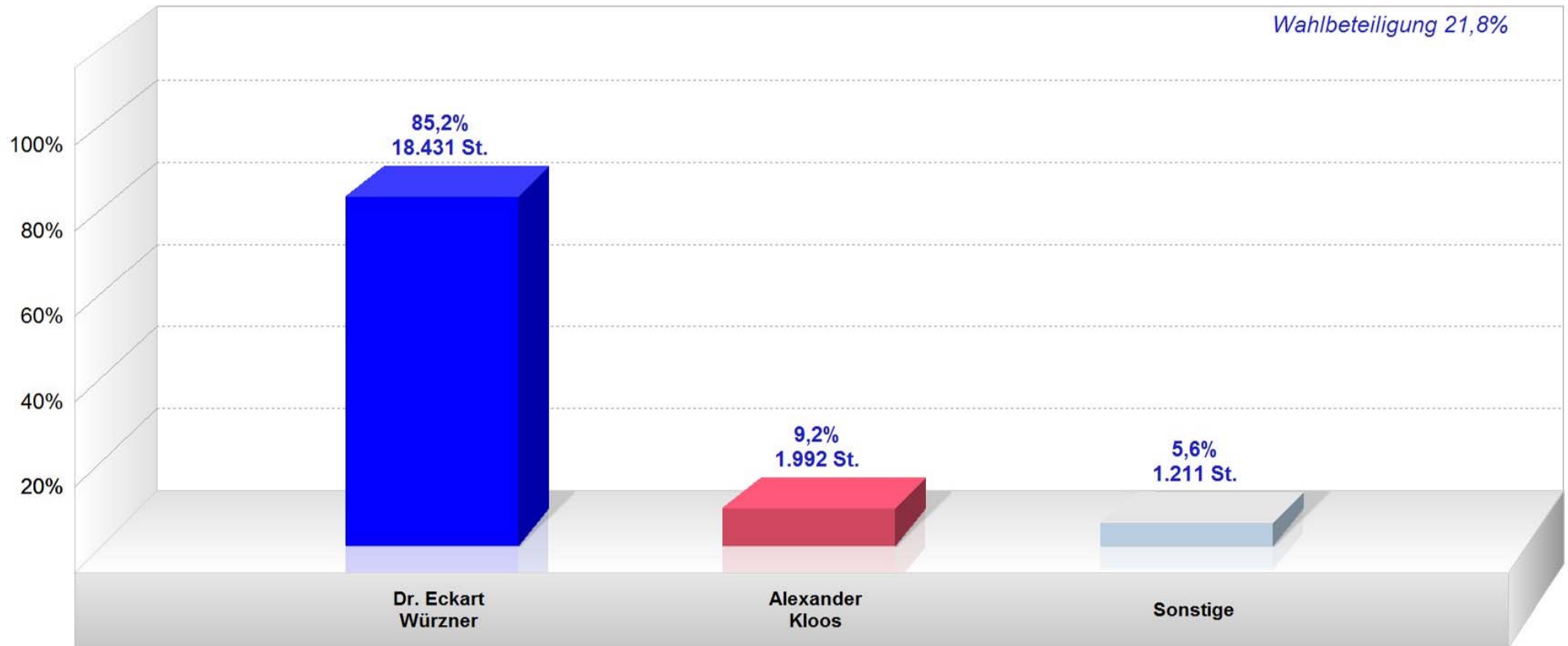
Stimmenanteil für Alexander Kloos bei der Wahl  
zur Oberbürgermeisterin/ zum Oberbürgermeister am 19.10.2014  
in Heidelberg nach Wahlbezirken (ohne Briefwahl)



Stimmenanteil für sonstige Bewerber/innen bei der Wahl zur Oberbürgermeisterin/ zum Oberbürgermeister am 19.10.2014 in Heidelberg nach Wahlbezirken (ohne Briefwahl)



**OB-Wahl am 19.10.2014**  
**Vorläufiges Ergebnis nach 120 Wahlbezirken**  
Stimmenanteile in Prozent (%)



Stadtteil/ Gemeinde	Zahl der Wahl- bezirke	Wahl- bezirke erfaßt	Wahlbe- rech- tigte	Wähler	Wahl- betei- ligung	ungültige Stimmen	gültige Stimmen	davon entfielen auf:		
								Dr. Eckart Würzner	Alexander Kloos	Sonstige
								1	2	3
<b>Schlierbach</b>	3	3 100,0	2.409	549	22,8	41 7,5	508 92,53	442 87,01	40 7,87	26 5,12
<b>Altstadt</b>	8	8 100,0	7.839	1.413	18,0	166 11,7	1.247 88,25	954 76,50	149 11,95	144 11,55
<b>Bergheim</b>	5	5 100,0	5.225	886	17,0	95 10,7	791 89,28	620 78,38	95 12,01	76 9,61
<b>Weststadt</b>	11	11 100,0	9.893	2.054	20,8	213 10,4	1.841 89,63	1.410 76,59	201 10,92	230 12,49
<b>Südstadt</b>	4	4 100,0	3.245	750	23,1	42 5,6	708 94,40	603 85,17	74 10,45	31 4,38
<b>Rohrbach</b>	13	13 100,0	12.076	2.582	21,4	136 5,3	2.446 94,73	2.110 86,26	208 8,50	128 5,23
<b>Kirchheim</b>	13	13 100,0	12.016	2.479	20,6	112 4,5	2.367 95,48	2.075 87,66	201 8,49	91 3,84
<b>Pfaffengrund</b>	7	7 100,0	6.159	1.509	24,5	50 3,3	1.459 96,69	1.296 88,83	132 9,05	31 2,12
<b>Wieblingen</b>	9	9 100,0	7.648	1.808	23,6	122 6,7	1.686 93,25	1.456 86,36	146 8,66	84 4,98
<b>Handschuhsheim</b>	15	15 100,0	13.746	3.025	22,0	215 7,1	2.810 92,89	2.333 83,02	286 10,18	191 6,80
<b>Neuenheim</b>	12	12 100,0	9.945	2.347	23,6	181 7,7	2.166 92,29	1.879 86,75	192 8,86	95 4,39
<b>Boxberg</b>	4	4 100,0	2.918	518	17,8	23 4,4	495 95,56	417 84,24	66 13,33	12 2,42
<b>Emmertsgrund</b>	5	5 100,0	4.474	679	15,2	17 2,5	662 97,50	584 88,22	68 10,27	10 1,51
<b>Ziegelhausen</b>	9	9 100,0	7.273	2.116	29,1	89 4,2	2.027 95,79	1.894 93,44	93 4,59	40 1,97
<b>Bahnstadt</b>	2	2 100,0	1.411	456	32,3	35 7,7	421 92,32	358 85,04	41 9,74	22 5,23
<b>Heidelberg</b>	<b>120</b>	<b>120</b> <b>100,0</b>	<b>106.277</b>	<b>23.171</b>	<b>21,8</b>	<b>1.537</b> <b>6,63</b>	<b>21.634</b> <b>93,37</b>	<b>18.431</b> <b>85,19</b>	<b>1.992</b> <b>9,21</b>	<b>1.211</b> <b>5,60</b>





